

Dalla Chiavica Travata presso Bagnolo San Vito – i cui storici impianti idrovori sono gestiti dal Consorzio di Bonifica Territori del Mincio – **il percorso sull'argine destro del fiume 1** indirizza in modo istintivo e naturale il viaggiatore (a piedi o in bicicletta) verso la meta intermedia di Governolo, donando intatta la suggestione del paesaggio fluviale. Salici, pioppi, olmi, fitti arbusteti di indaco bastardo e altre essenze ammantano le rive del fiume; i voli e i richiami di diverse specie di uccelli, tra cui numerose varietà di ardeidi, integrano la percezione di una ricca ma spesso nascosta biodiversità animale. Oltre la

07 LENTO

Bagnolo San Vito > Governolo






Travata, alla prima curva del Mincio ma sulla opposta sponda sinistra, si scorge – nella sua parte più prossima al fiume – la lanca fluviale dove è ubicata la piccola **Riserva Naturale “Chiavica del Moro”** ②, area protetta del Parco del Mincio. Il tratto successivo dell’itinerario asseconda i sinuosi meandri finali del fiume: la strada si fa asfaltata e, con il nome di via Bevilacqua, interseca e oltrepassa la trafficata SP 33 guidandoci fino al sostegno idraulico di Governolo. Da lì il nostro lento viaggio avrà come meta successiva e conclusiva San Benedetto Po. Il paese di Governolo merita una sosta e una visita a parte per diversi motivi: a tacere del fatto che questa località è accreditata da molti studiosi in merito allo storico incontro di Attila, re degli Unni, con papa Leone I Magno nel 452 d.C., basterà qui solo ricordare le antiche conche di navigazione seicentesche di Gabriele Bertazzolo e il più recente bacino di concata inaugurato dal re Vittorio Emanuele III nel 1925; il **Museo Diffuso del Fiume** ③ con l’adiacente Ostello dei Concari e il vecchio alveo del Mincio che lambiva le case del paese, trasformato nel 1983 in parco verde (con conseguente deviazione del corso fluviale); le rimanenti vestigia moderne di quello che doveva essere l’antico fertilizio medievale di Governolo; la chiesa parrocchiale di Sant’Erasmus (inizi XIX secolo).



[26] studioventisei.it

Da Bagnolo San Vito:

-  **A22 casello Mantova Sud, 5 minuti**
-  Collegamenti da **Milano, Bologna e Verona**
-  **Catullo di Verona 42 km**



LENTO
il cammino della pianura

info e contatti

www.pantacon.it
eventi@pantacon.it

lentosaraitu.it

