

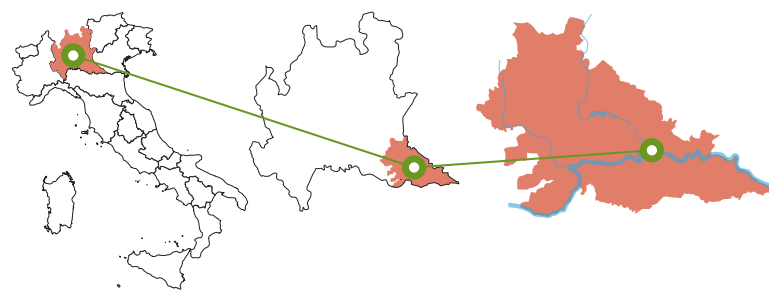
Dal sostegno idraulico di Governolo si offrono due possibili itinerari per raggiungere la frazione di Correggio Micheli. Il primo, che allunga il percorso di un paio di km e si mantiene sull'argine maestro, compie un largo giro su **via Po Barna** **1**, addentrandosi per un buon tratto nel lembo di territorio delimitato dai corsi del Mincio e del Po e dominando dall'alto il paesaggio. Il secondo, più diretto, taglia da nord a sud per **via Molinara** **2** e guadagna nuovamente la sommità dell'argine proprio a Correggio Micheli. Da questo tranquillo paese, per arrivare alla **SP 413** **3** che oltrepassa il Grande Fiume sul ponte cosiddetto di

08 LENTO




Governolo > S. Benedetto Po



San Benedetto, occorre restare sull'argine sinistro del Po (via Molinara), transitare sotto il ponte medesimo tramite sottopasso e procedere oltre, fino a che – dopo poco – una strada bianca scende sulla destra verso la Provinciale. Non ci si può esimere dall'immettersi sulla strada in questione, che risale sul ponte e attraversa il Po. Non appena effettuato l'attraversamento del fiume, si gira subito a destra alla prima deviazione con curva strettissima e si arriva su **via Argine Po Nord 4**. Si piega a sinistra e ci si mantiene sulla strada arginale, che da nord a sud segue il profilo arrotondato del territorio disegnato dal meandro del fiume. La carrozzabile supera così, a destra, il viottolo di accesso alla grande spiaggia dell'ex Lido Marta Po, prosegue oltre la località Cavecchia Boschi, transita accanto alla caratteristica **cascina rurale del Fortino** e giunge nei pressi dell'abitato di Gorgo, paese natale del poeta e artista Umberto Bellintani e sede del rinomato **Osservatorio Astronomico 5**. Dopo Gorgo, la strada prende il nome di **via Argine Po Sud** e conduce, di lì a poco, in vista di San Benedetto Po. Si potrà comodamente accedere al centro storico e alle piazze che circondano il complesso monastico benedettino scendendo dalla scalinata dell'argine e imboccando la prospiciente **via Enrico Ferri 6**, quindi – a sinistra – **piazza Giacomo Matteotti**.



Da Governolo:

-  **A22 casello Mantova Sud, 10 minuti**
-  Collegamenti con **Milano, Bologna e Verona**
-  **Catullo di Verona a 48 km**



LENTO
il cammino della pianura

info e contatti

www.pantacon.it
eventi@pantacon.it

lentosaraitu.it

